


# Křížový

Rozhledna – 670 m n. m.



# Křížový

Rozhledna – 670 m n. m.

49.34702 N zeměpisné šířky

17.933679 E zeměpisné délky

670 m nad hladinou moře

Vyhledka 20 m nad zemí

Navrhovaná stavba má sloužit jako turistická rozhledna, bez současného využití, jako např. anténa rozhlasového a televizního vysílání nebo telefonního mobilního operátora. Umístěním rozhledny poblíž frekventované cykloturistické a běžkařské trasy lze předpokládat dostatečný zájem veřejnosti o tuto aktivitu. Z Křížového jsou zajímavé výhledy do údolí Bečvy a na Vsetín.



# Rozhledna Křížový / historie, varianty a řešení

## HISTORIE

V historii bylo okolí zamýšlené stavby rozhledny na Křížovém vrchu spojeno s velkými záměry českého krále Václava III. Na počátku 14. století uvažoval český král Václav III. o založení cisterciáckého kláštera v těchto místech, který měl být pojmenován „Thronus regis“ (Královův trůn), aby posílil královskou moc a kolonizaci v těchto dosud málo obydlených moravských končinách. Klášter měl být založen na soutoku potoka Ratibořky a řeky Bečvy. Klášter měl být osídlen mnichy z kláštera v Plasech (západní Čechy). Roku 1306 však byl král Václav III. v Olomouci zavražděn a z velkolepého plánu rychle sešlo.

## VSETÍNSKO A TEMPLÁŘI

V historických pramenech pro strážní bod templářů na vrchu Křížový žádná zmínka není, dochovaly se totiž jen dvě listiny templářů vztahující se k našemu kraji. První z nich je listina z roku 1297, kde je zaznamenáno, že jistý Protiva z Doubravice daroval templářskému mistru Ekkovi blíže neurčené statky, ležící po obou březích řeky Bečvy („Beyc“), které získal od krále. Z druhé listiny víme, že templářskému řádu krátce patřil i Vsetín s okolní krajinou, kterou řád začal kolonizovat a vystavěl si nedaleko jednoduchý hrad Friendsberg. Rozvaliny hradu jsou na vrchu zvaném Zámčisko na hřbetu Klenov. Tento hrad převzal od templářského mistra Ekkona do nájmu roku 1308 Vok I. z Kravař, majitel vsetínského panství. **Z praktického hlediska mohl Křížový sloužit jako strážní pozorovatelná pro templáře. Ačkoli je odvození názvu vrchu od templářského rovnoramenného kříže pouhou spekulací a legendou, je právě tato legenda hlavním impulsem a inspirací pro vytvoření formy kamenné rozhledny připomínající věž domnělého strážního hradu na tomto tajemném místě.**

## ŘEŠENÍ ROZHLEDNY

Hmota věže rozhledny vyrůstá z půdorysu měkce tvarovaného rovnoramenného trojúhelníku se zaoblenými rohy a je ukončena vyhlídkovým patrem, které je výrazněji proskleno. Zastřešení ve tvaru nepravidelného devítibokého jehlanu opisuje tvar půdorysu, větrná růžice má tvar templářského kříže.

Obvodový plášť tvoří z vnější strany kamenné pískovcové zdivo (místní kámen), z vnitřní strany železobetonová monolitická stěna. Obě vrstvy jsou spřaženy do spar kamene vkládanou výztuží. Zdivo je zevnitř stupňovitě ztenčováno směrem k vrcholu. Kamenné zdivo je spárováno cementovou maltou. Tuhé jádro věže tvoří tříramenné železobetonové schodiště, které je zároveň spirálově stoupajícím věncem, spojeným s obvodovou stěnou. Schodiště má trojúhelníkové střední zrcadlo.

Vyhlídkové patro tvoří vysoká dřevěná okna s lepených europrofilů s izolačním dvojsklem, vsazená do dřevěné nosné, sloupkové konstrukce. Střecha je pokryta měděným plechem.

Celková výška od úrovně vstupu je 25,52 m. Měřítko je úměrné k okolí, vzrostlé, níže položené stromy by měla rozhledna převyšovat. Volba přírodních materiálů stavbu přirozeně začleňuje do krajiny a dává předpoklad trvalosti v čase.


VARIANTA  
HORNÍHO  
PATRA CELO-  
PROSKLENÍM



VARIANTA  
HORNÍHO  
PATRA  
S OKNY





# Rozhledna Křížový / základní rozměry



# Rozhledna Křížový / dohled

23°/0.12°	Huštýn	21 km
31°/0.32°	Dlouhá	24 km
34°/0.41°	Velký Javorník	26 km
40°/0.34°	Kyčera	25 km
44°/0.31°	Skalka	35 km
47°/0.86°	Radhošť	26 km
54°/0.9°	Kněhyně	32 km
67°/0.64°	Vsetínské vrchy	13 km
71°/0.74°	Cáb	12 km
127°/0.37°	Šerklava	17 km
131°/0.3°	Filka	13 km
168°/0.16°	Svéradov	15 km
172°/0.18°	Kláštov	16 km
180°/-0.1°	Suchý vrch	16 km
194°/0.07°	Velká Javořina	58 km
203°/-0.23°	Komonec	23 km
253°/-0.2°	Hostýnské vrchy	7 km
280°/0.7°	Čerňava	12 km
291°/0.69°	Kelčský Javorník	14 km
357°/-0.36°	Hůrka	56 km

 Červené plochy jsou viditelné části terénu z výšky 20 m nad zemí v místě vrcholu Křížový.

 Čára ohraničující viditelný horizont z výšky 20 m nad zemí v místě vrcholu Křížový.

Zdroj: [www.google.com/maps](http://www.google.com/maps), [www.heywhatsthat.com](http://www.heywhatsthat.com)

detail 1

detail 2

# Rozhledna Křížový / výhledy



POHLED NA RATIBOŘ A KATEŘINICE



POHLED NA VSETÍN